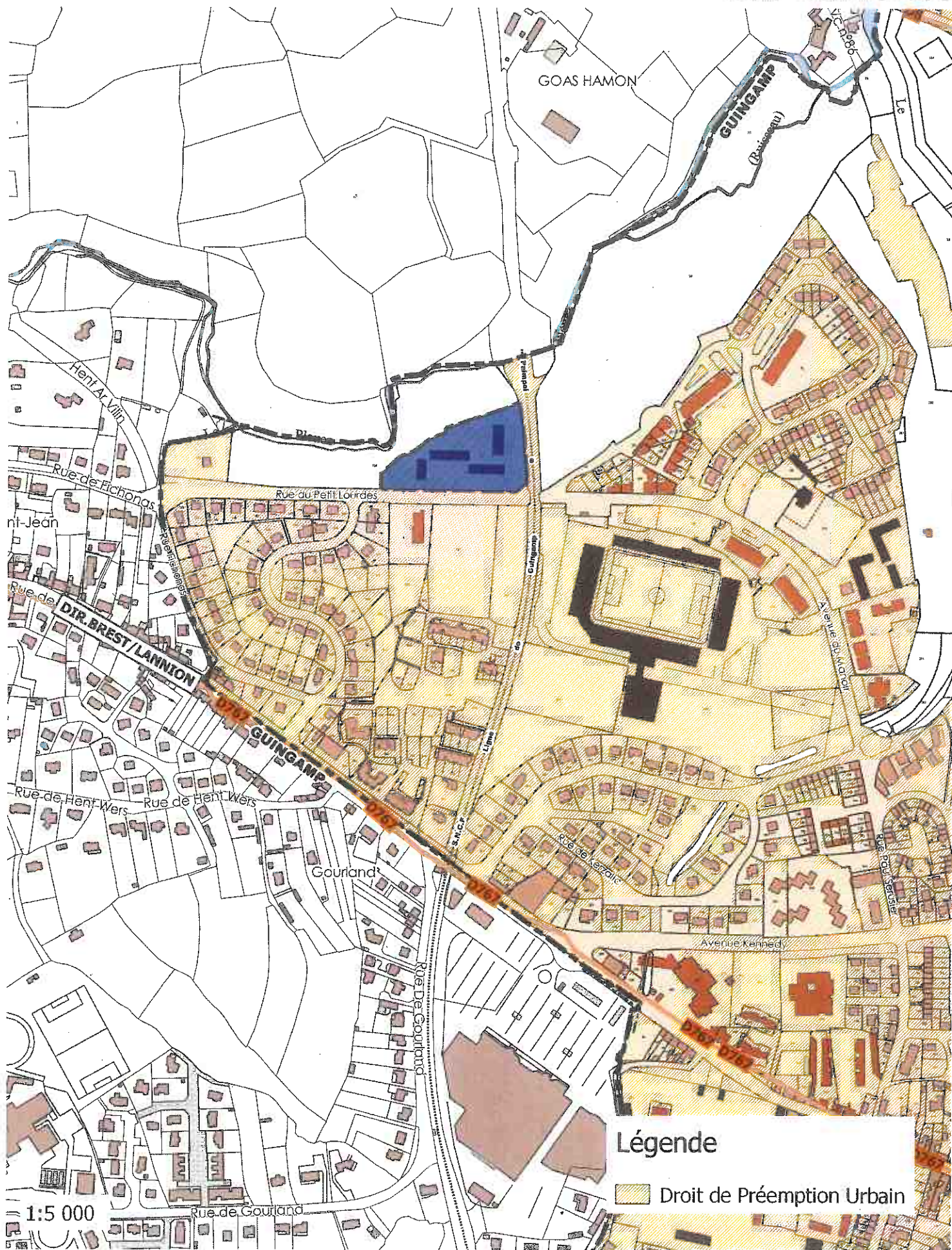


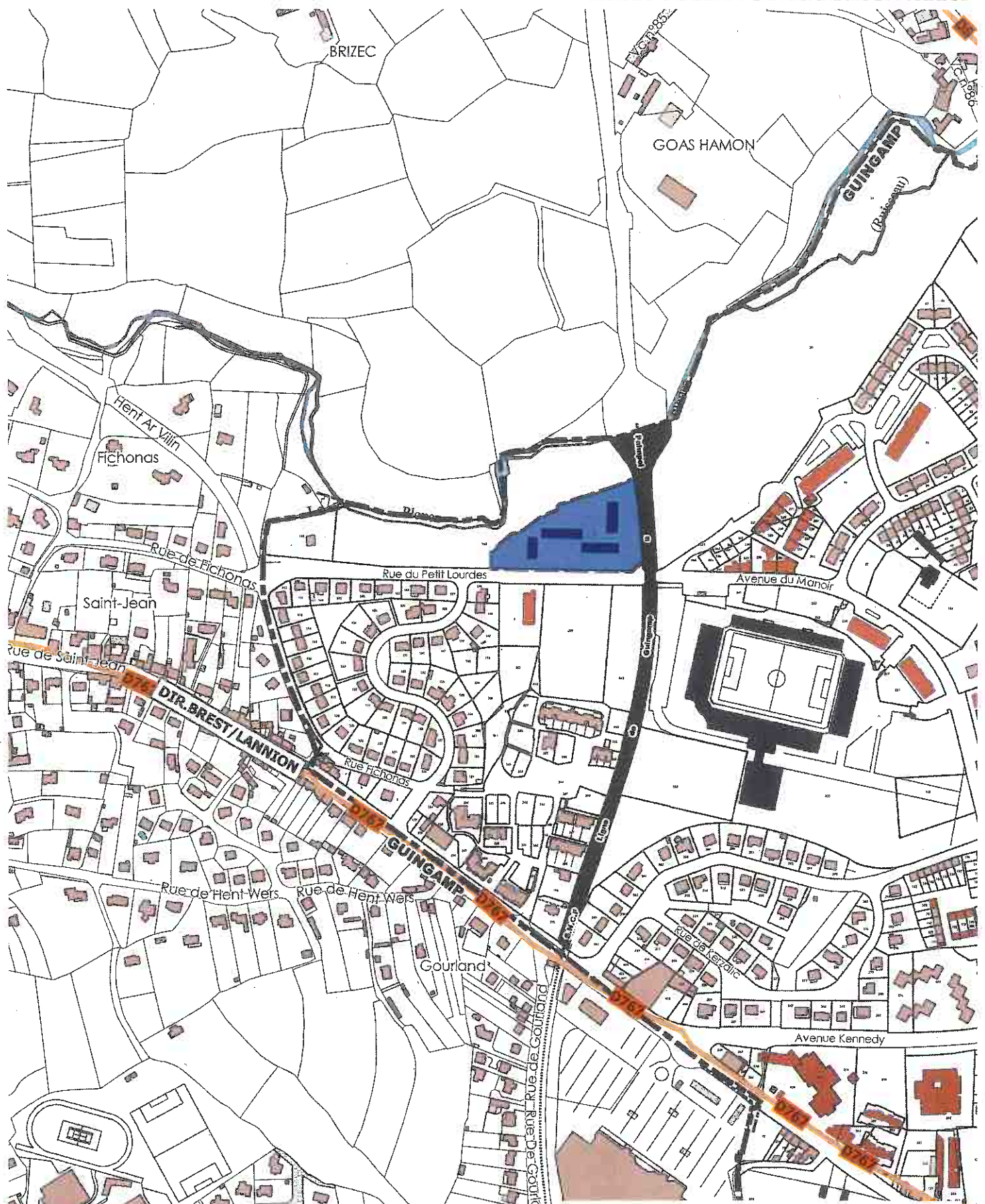
## PETIT LOURDES - DPU







PETIT LOURDES - Autres servitudes



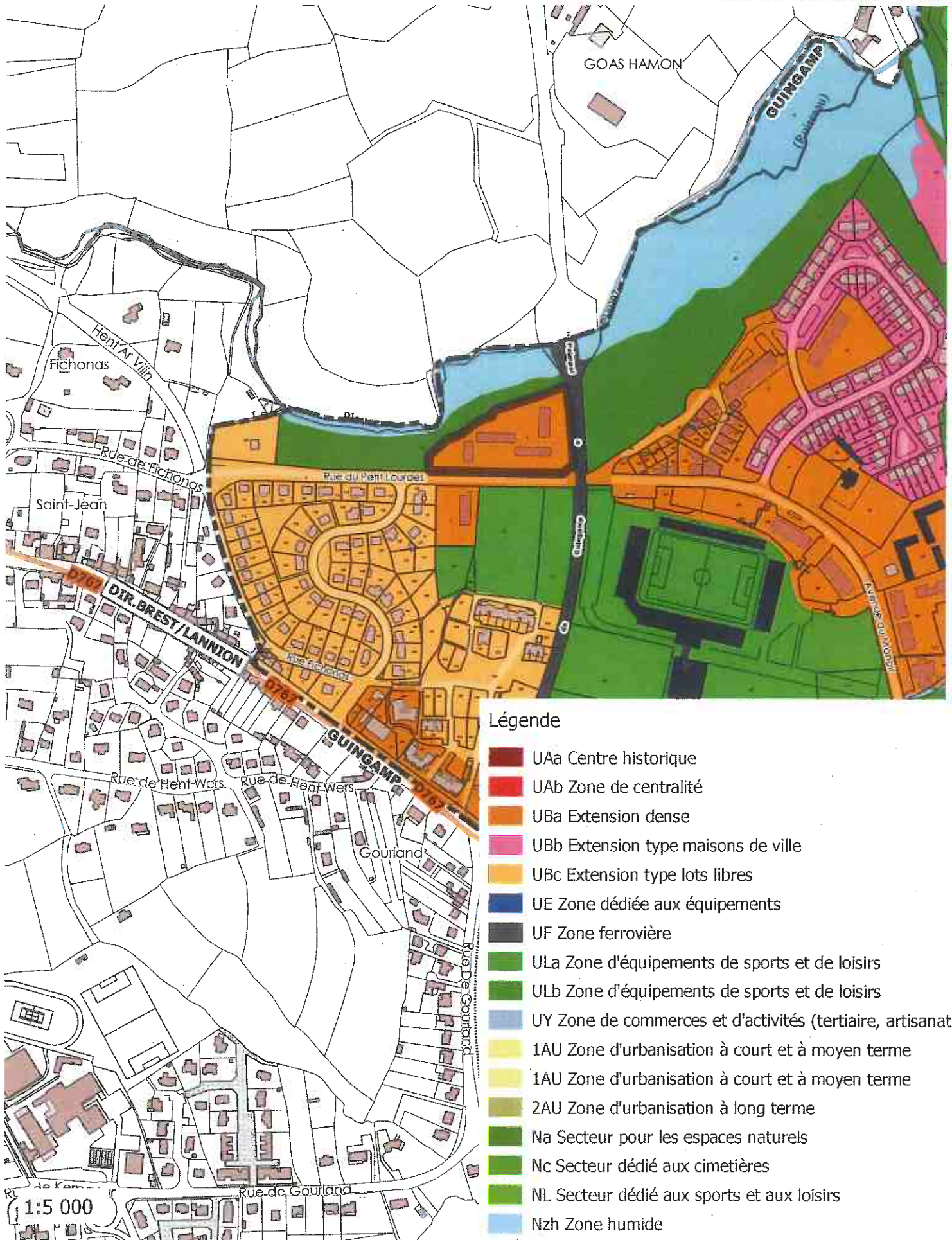
1:5 000

Légende

 T1 - Servitudes relatives aux chemins de fer



PETIT LOURDES - PLU



Légende

- UAa Centre historique
- UAb Zone de centralité
- UBa Extension dense
- UBb Extension type maisons de ville
- UBc Extension type lots libres
- UE Zone dédiée aux équipements
- UF Zone ferrovière
- ULa Zone d'équipements de sports et de loisirs
- ULb Zone d'équipements de sports et de loisirs
- UY Zone de commerces et d'activités (tertiaire, artisanat)
- 1AU Zone d'urbanisation à court et à moyen terme
- 2AU Zone d'urbanisation à long terme
- Na Secteur pour les espaces naturels
- Nc Secteur dédié aux cimetières
- Nl Secteur dédié aux sports et aux loisirs
- Nzh Zone humide

Département :  
COTES D'ARMOR

Commune :  
GUINGAMP

Section : AB  
Feuille : 000 AB 01

Échelle d'origine : 1/1000  
Échelle d'édition : 1/1000

Date d'édition : 13/11/2017  
(fuseau horaire de Paris)

Coordonnées en projection : RGF93CC48  
©2016 Ministère de l'Économie et des  
Finances

DIRECTION GÉNÉRALE DES FINANCES PUBLIQUES

EXTRAIT DU PLAN CADASTRAL

Le plan visualisé sur cet extrait est géré  
par le centre des impôts foncier suivant :  
GUINGAMP  
13, AVENUE DU PRESIDENT KENNEDY  
B.P.20504 22205  
22205 GUINGAMP CEDEX  
tél. 0296135558 -fax 0296135559  
cdf.guingamp@dgif.finances.gouv.fr

Cet extrait de plan vous est délivré par :

cadastre.gouv.fr

