

## 8. Petit Lourdes

Dans le cadre du Programme de Renouvellement Urbain, le quartier du Petit Lourdes a fait l'objet d'une réhabilitation.

### Description du projet de déclassement :

Il convient de délimiter la parcelle concernée conformément à l'existant. La limite actuelle en biais avec le domaine public, dans sa limite sud-est, ne correspondant pas à la réalité, il convient de basculer ce domaine public en propriété de Guingamp Habitat.

La Cité du « Petit Lourdes » est implantée à proximité de la ligne de chemin de fer « Guingamp-Paimpol ». Au cours du levé par les géomètres, il est apparu que la limite ouest de la parcelle appartenant à Réseaux Ferrés de France est en réalité en domaine public. Il convient donc de créer une parcelle qui sera à céder à Réseaux Ferrés de France.

### Répartition foncière :

Situation actuelle			Situation future		
Parcelle	Surface	Propriétaire	Parcelle	Surface	Propriétaire
-	51	Domaine public	A	51	Guingamp Habitat
-	12	Domaine public	B	12	Réseaux Ferrés de France

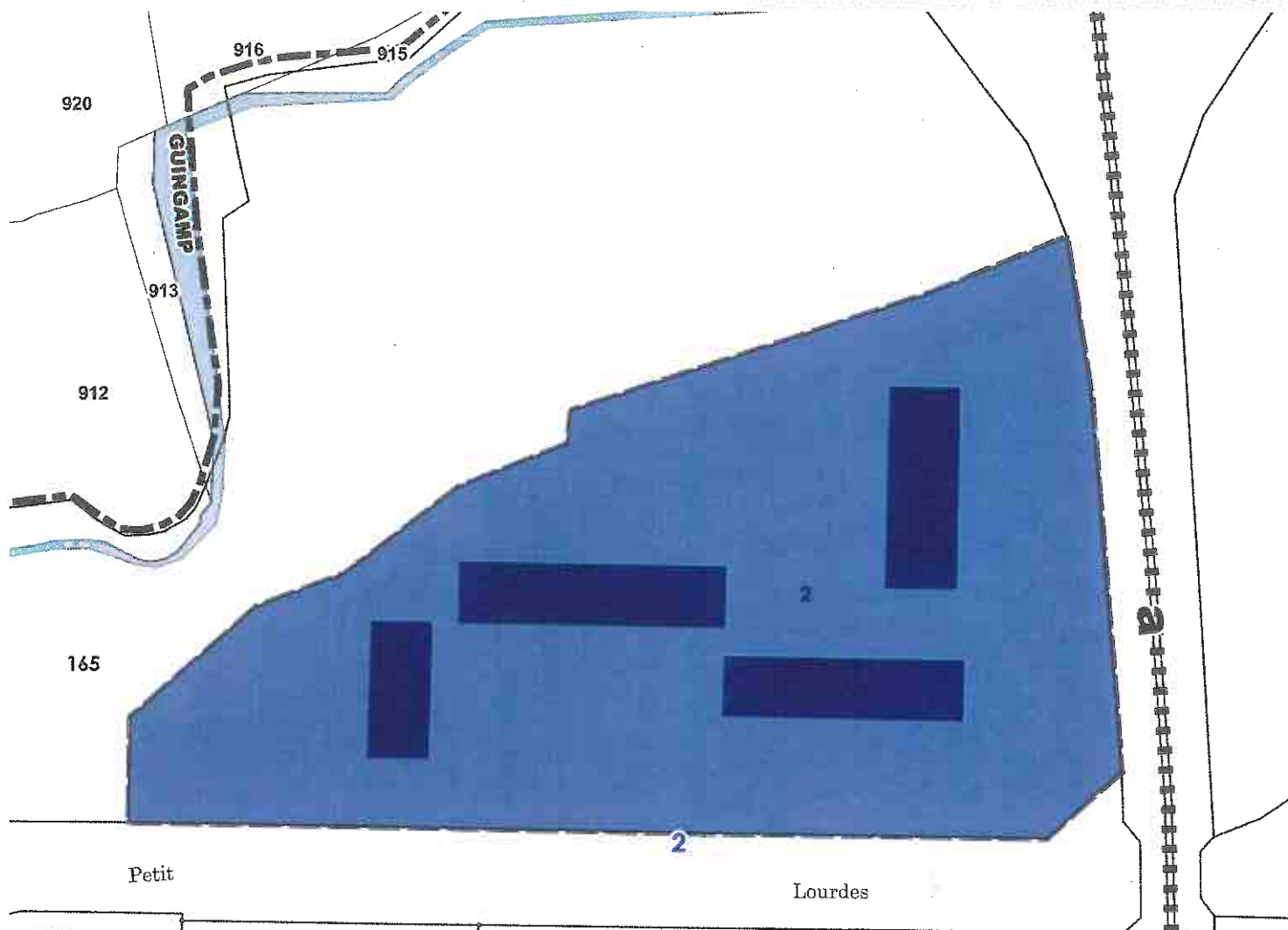
### Annexes :

- Plan de périmètre Architecte des Bâtiments de France, Droit de Prémption Urbain et autres servitudes
- Plan Local d'Urbanisme
- Situation cadastrale actuelle
- Situation cadastrale projetée

NB ce secteur n'est pas concerné par le Plan de Prévention des Risques d'Inondation

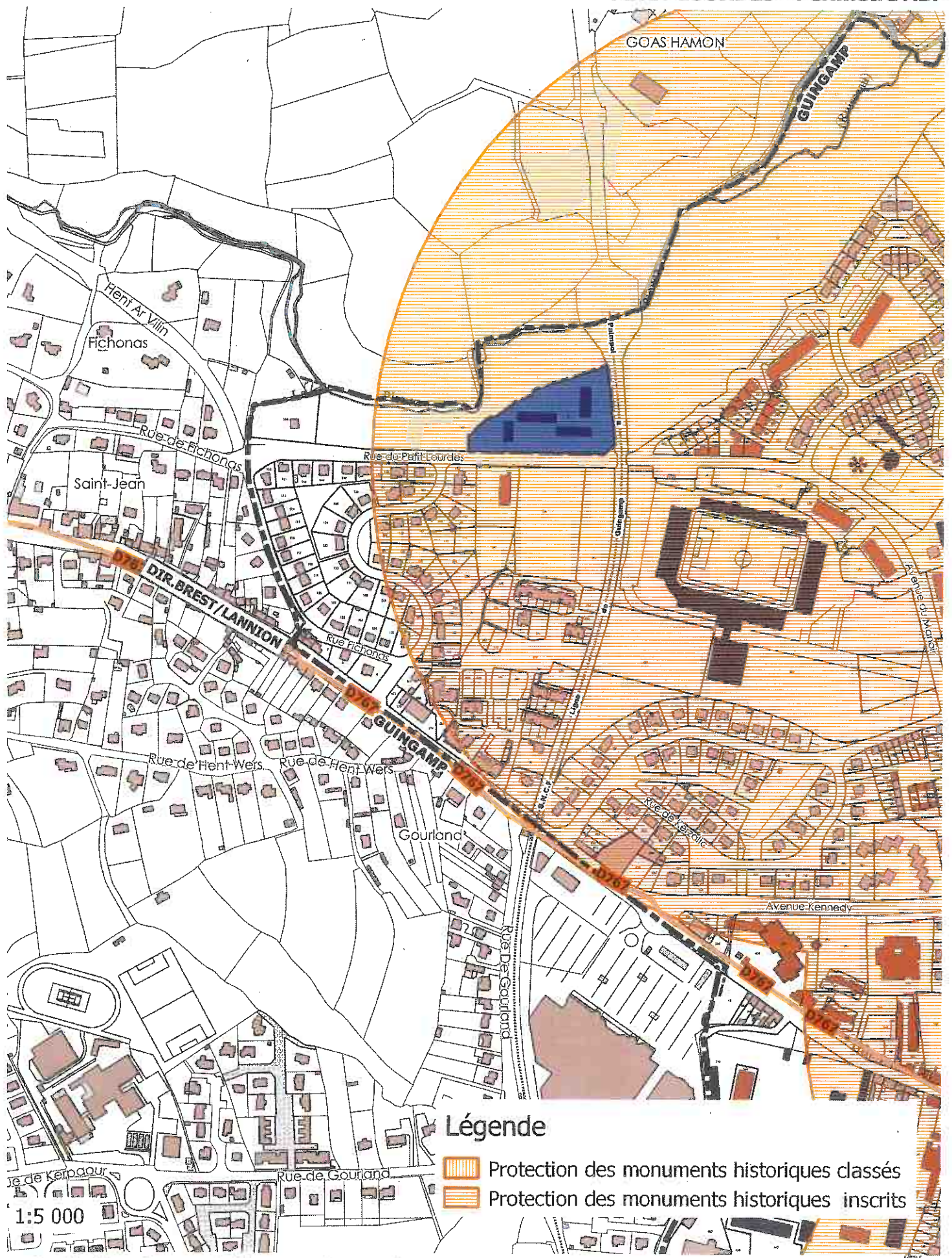


PETIT LOURDES - PLAN DE SITUATION







PETIT LOURDES - Périmètre ABF



Légende

-  Protection des monuments historiques classés
-  Protection des monuments historiques inscrits

1:5 000