

2. Mendès-France

Le boulevard Mendès-France mesure plus d'un kilomètre. Il s'agit d'une voie de transit. Il part du carrefour des rues du Manoir, Auguste Brizeux et Paul Sérusier, pour rejoindre la rue de Ker Naon. Son tracé sur le plan cadastral rencontre plusieurs parcelles.

Il y a lieu de mettre en cohérence le parcellaire cadastral et le tracé de cette voie.

Descriptif du projet de déclassement :

Les limites des parcelles concernées seront revues en fonction des levés réalisés par les géomètres. Il s'agit principalement des propriétés appartenant à la Ville de Guingamp.

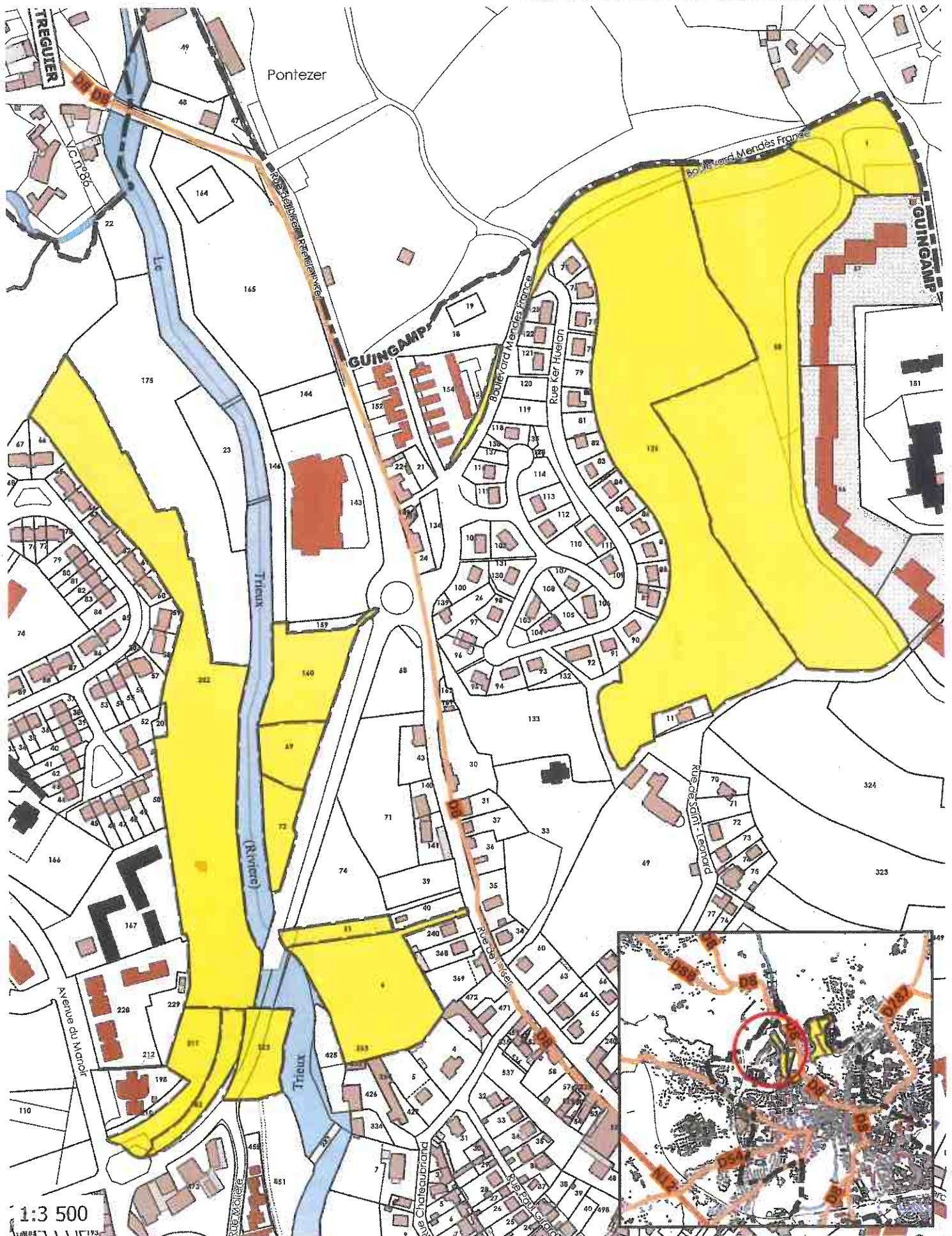
Répartition foncière :

| Situation actuelle | | | Situation future | | |
|--|---------|---|------------------|---------|--|
| Parcelle | Surface | Propriétaire | Parcelle | Surface | Propriétaire |
| De la rue Ker Naon au carrefour avec la rue de l'Yser | | | | | |
| AC 1 | 3823 | Ville de Guingamp | A | | Ville de Guingamp |
| | | | B | | Domaine public |
| AC 58 | 28207 | Ville de Guingamp | A | | Ville de Guingamp |
| | | | B | | Domaine public |
| AC 125 | 31295 | Ville de Guingamp | A | | Ville de Guingamp |
| | | | B | | Domaine public |
| AC 155 | 311 | Ville de Guingamp | - | 311 | Domaine public |
| Du carrefour avec la rue de l'Yser au pont Mendès-France | | | | | |
| AC 160 | 3491 | Ville de Guingamp | - | 3491 | Domaine public |
| AC 69 | 1818 | Ville de Guingamp | - | 1818 | Domaine public |
| AC 72 | 1460 | Ville de Guingamp | - | 1460 | Domaine public |
| Du pont Mendès-France au carrefour avec les rues Brizeux, Sérusier et du Manoir | | | | | |
| AC 51 | 953 | Guingamp Paimpol Argoat Armor Agglomération | A | | Guingamp Paimpol Argoat Armor Agglomération |
| | | | B | | Domaine public |
| AE 6 | 6707 | Guingamp Paimpol Argoat Armor Agglomération | A | | Guingamp Paimpol Argoat Armor Agglomération |
| | | | B | | Domaine public |
| AE 223 | 2130 | Ville de Guingamp | A | | Ville de Guingamp |
| | | | B | | Domaine public |
| AB 182 | 1537 | Ville de Guingamp | A | | Ville de Guingamp |
| | | | B | | Domaine public |
| AB 211 | 2750 | Ville de Guingamp | A | | Ville de Guingamp |
| | | | B | | Domaine public |
| AB 202 | 20440 | Ville de Guingamp | A | | Ville de Guingamp |
| | | | B | | Domaine public |

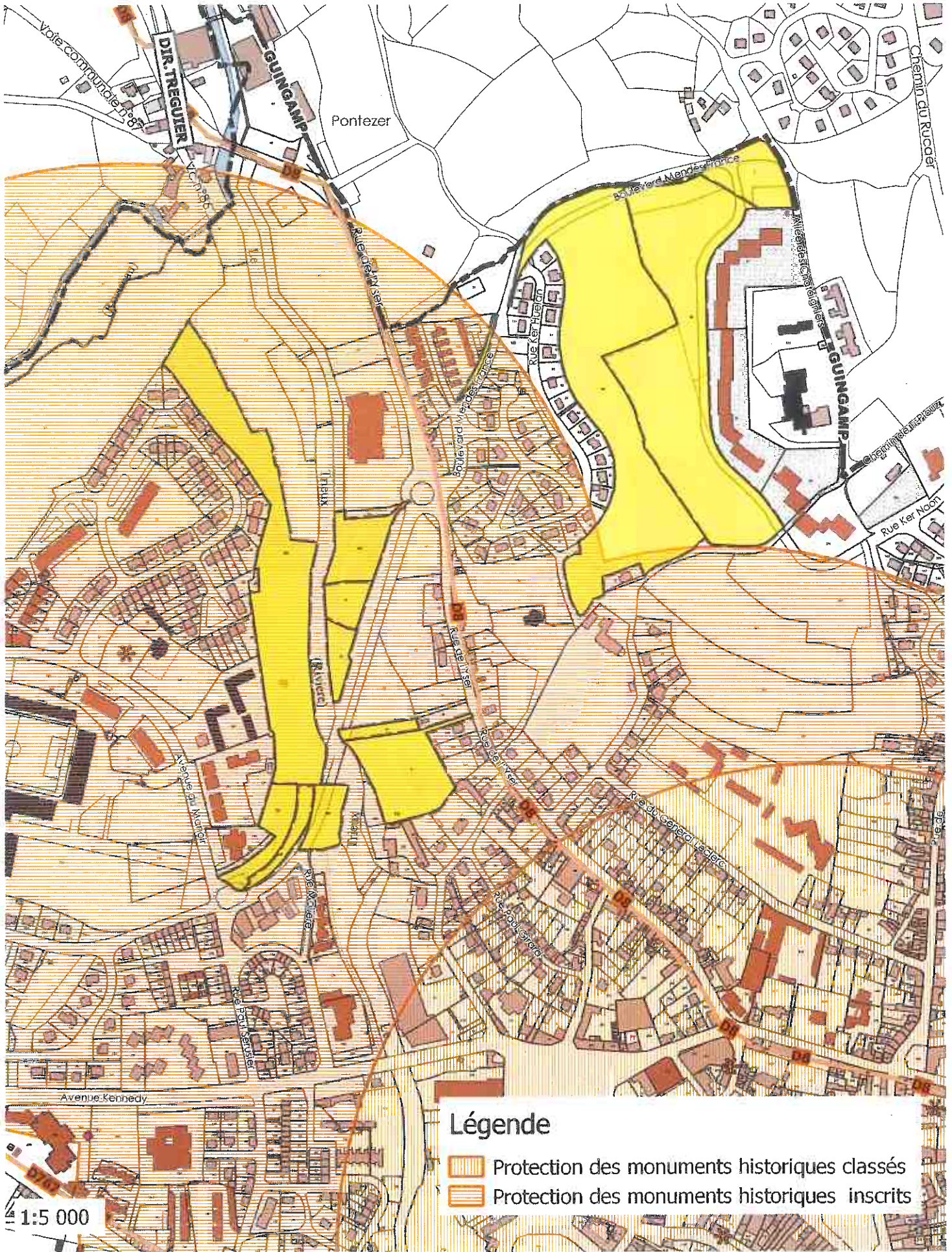
Annexes :

- Plan de périmètre Architecte des Bâtiments de France, Droit de Prémption Urbain et autres servitudes
- Plan de masse Plan de Prévention des Risques d'Inondation
- Plan Local d'Urbanisme
- Situation cadastrale actuelle
- Situation cadastrale projetée



MENDÈS FRANCE - PLAN DE SITUATION



MENDÈS FRANCE - Périmètre ABF



Légende

-  Protection des monuments historiques classés
-  Protection des monuments historiques inscrits

1:5 000